



**КОМИТЕТ ИМУЩЕСТВЕННЫХ ОТНОШЕНИЙ  
АДМИНИСТРАЦИИ ПЕРМСКОГО МУНИЦИПАЛЬНОГО ОКРУГА**

**РЕШЕНИЕ**

о размещении объектов № 1702

Пермский край  
Пермский округ

25.06.2024

Комитет имущественных отношений администрации Пермского муниципального округа разрешает Акционерному обществу «Газпром газораспределение Пермь» (ИНН 5902183841, ОГРН 1025900512670, почтовый адрес: 614000, г. Пермь, ул. Петропавловская, 43)

размещение объекта «Газопровод давлением до 1,2 Мпа, для размещения которого не требуется разрешения на строительство к индивидуальному жилому дому по адресу: Пермский край, Пермский район, Хохловское с/п, д. Заозерье, 59:32:3020003:3745 (д. Заозерье, позиция 34)»

на землях государственная собственность на которые не разграничена

на срок 11 месяцев

Местоположение: Пермский край, Пермский муниципальный округ, кв-л Вишневый

Приложение: схема предполагаемых к использованию земель или части земельного участка.

Особые условия использования:

- 1) При размещении газопровода учесть параметры ширины проезда улично-дорожной сети, во избежание сужения полосы отвода дороги.
- 2) При условии получения разрешения на производство земляных работ.

Заместитель председателя комитета

  
(подпись, печать)

М.В. Королева



### Схема предполагаемых к использованию земель или части земельного участка

**Объект:** Газопровод давлением до 1.2 Мпа. для размещения которого не требуется разрешения на строительство к индивидуальному жилому дому по адресу: Пермский край, Пермский район, Хохловское с/п, д. Заозерье, 59:32:3020003:3745 (д.Заозерье, позиция 34 )

**Местоположение:** Пермский край, Пермский район, Хохловское с/п, кв-л Вишневый

**Площадь земель или части земельного участка:** 2359 м<sup>2</sup> (:ЗУ1(1) = 1415.51 м<sup>2</sup>, :ЗУ1(2) = 52.40 м<sup>2</sup>, :ЗУ1(3) = 67.39 м<sup>2</sup>, :ЗУ1(4) = 792.78 м<sup>2</sup>, :ЗУ1(5) = 30.82 м<sup>2</sup>)

**Категория земель:** земли населенных пунктов;

**Вид разрешенного использования:** -

**Способ размещения объекта:** подземный, наземный, надземный

#### Каталог координат, м

:ЗУ1(1)		
н1	537049.39	2235592.08
1	537021.92	2235594.37
2	537002.94	2235594.00
3	536992.56	2235595.41
4	536977.96	2235597.38
5	536961.28	2235597.36
6	536946.64	2235600.26
7	536946.63	2235600.26
8	536934.38	2235599.23
9	536934.38	2235602.42
10	536948.07	2235603.62
11	536979.20	2235604.22
н2	537002.48	2235603.56
н3	537018.25	2235604.47
н4	537047.69	2235602.04
н5	537049.89	2235602.73
н6	537048.10	2235608.86
н7	537040.26	2235606.89
н8	537036.90	2235620.75
н9	537063.52	2235627.21
н10	537065.78	2235617.35
н11	537056.66	2235615.20
н12	537062.29	2235596.12
н1	537049.39	2235592.08
12	537060.38	2235623.64
13	537060.38	2235624.64
14	537059.38	2235624.64
15	537059.38	2235623.64
:ЗУ1(2)		
16	536913.78	2235597.50
17	536930.37	2235598.90
18	536930.38	2235602.08
19	536913.72	2235600.62
:ЗУ1(3)		
20	536909.99	2235597.19
21	536909.73	2235600.27
22	536906.71	2235600.01
23	536878.56	2235597.57
24	536878.65	2235596.50
25	536907.77	2235597.00
:ЗУ1(4)		
26	536827.15	2235598.56
27	536832.85	2235597.78
н13	536834.02	2235606.29
н14	536818.82	2235606.63
н15	536784.59	2235611.42
н16	536768.48	2235609.34
н17	536746.21	2235609.75
н18	536739.60	2235609.10
28	536739.59	2235607.14
29	536691.37	2235599.29
н19	536687.47	2235600.30
н20	536687.56	2235595.28
30	536747.49	2235604.15
31	536749.61	2235602.52
32	536774.98	2235605.73
33	536796.97	2235602.71
34	536815.88	2235600.93
:ЗУ1(5)		
35	536853.08	2235596.46
36	536837.22	2235600.15
37	536836.82	2235597.23
38	536846.29	2235595.93

Граница 1-2, 11-н1, н13-н18, н19-н20 – земли общего пользования;

Граница н1-1, 2-3, – земельный участок с кадастровым номером 59:32:3020003:3131;

Граница 3-5, 8-9, 17-18, 19-16, 20-21, 23-25, 36-35, 26-н13, н20-33 – земельный участок с кадастровым номером 59:32:3020003:3133;

Граница 9-10, 18-19, 21-23, 35-36 – земельный участок с кадастровым номером 59:32:3020003:1408;

Граница 10-11 – земельный участок с кадастровым номером 59:32:3020003:3341;

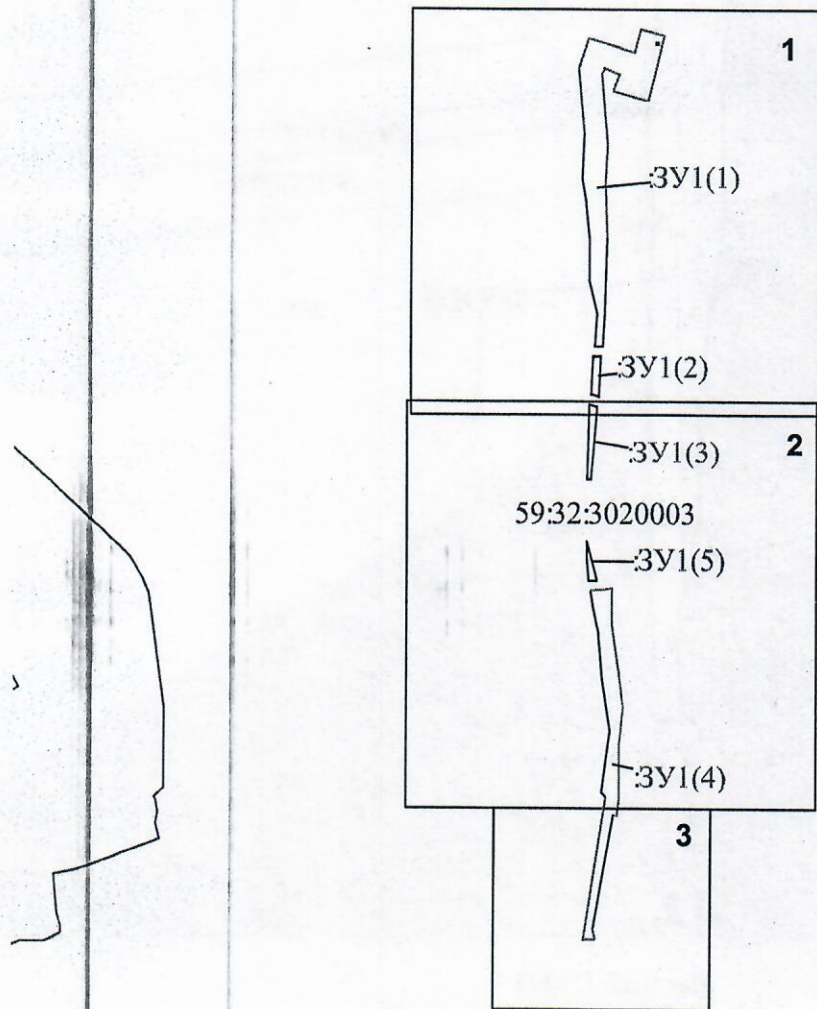
Граница 12-12 – земельный участок с кадастровым номером 59:32:3020003:2215;

Граница 5-8, 16-17, 25-20 – земельный участок с кадастровым номером 59:32:3020003:1639;

Граница н18-29 – земельный участок с кадастровым номером 59:32:3020003:2329;

Граница 29-н19 – земельный участок с кадастровым номером 59:32:3020003:2225;

Граница 33-26 – земельный участок с кадастровым номером 59:32:3020003:1628.



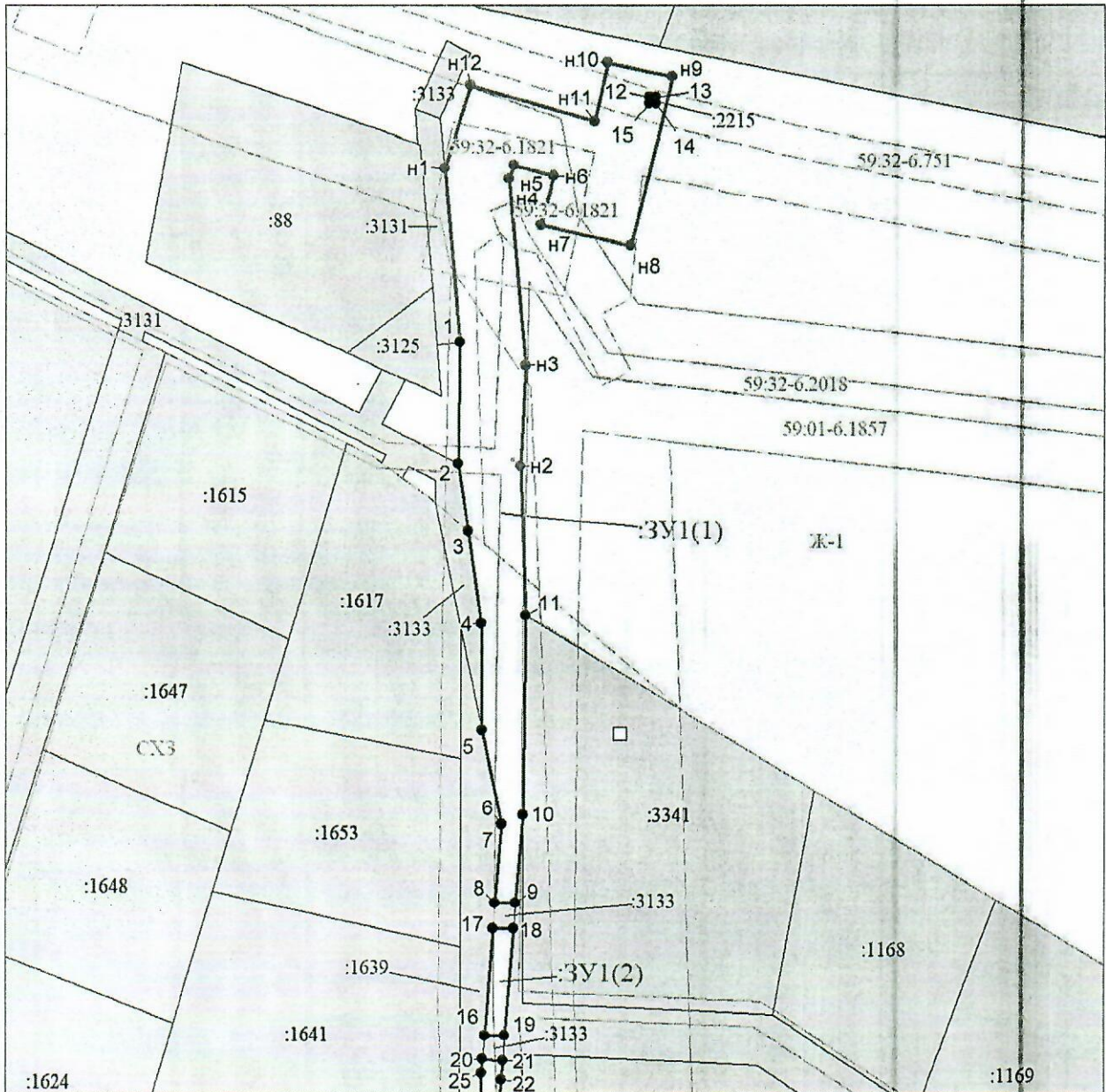
Масштаб 1:3000

Условные обозначения:

- Граница охранных и территориальных зон
- Существующая часть границы, сведения о которой достаточны для определения её
- Характерная точка границы, сведения о которой позволяют однозначно определить ее положение
- :3 Кадастровый номер земельного участка
- Граница кадастрового деления
- 59:01:4011806 Номер кадастрового квартала по сведениям ГКН
- н1 Обозначение характерной точки границ
- Граница образуемого земельного участка
- :ЗУ1 Обозначение образуемого земельного участка
- Ж-4 Обозначение территориальной зоны
- 59:01-6.363 Обозначение охранной зоны

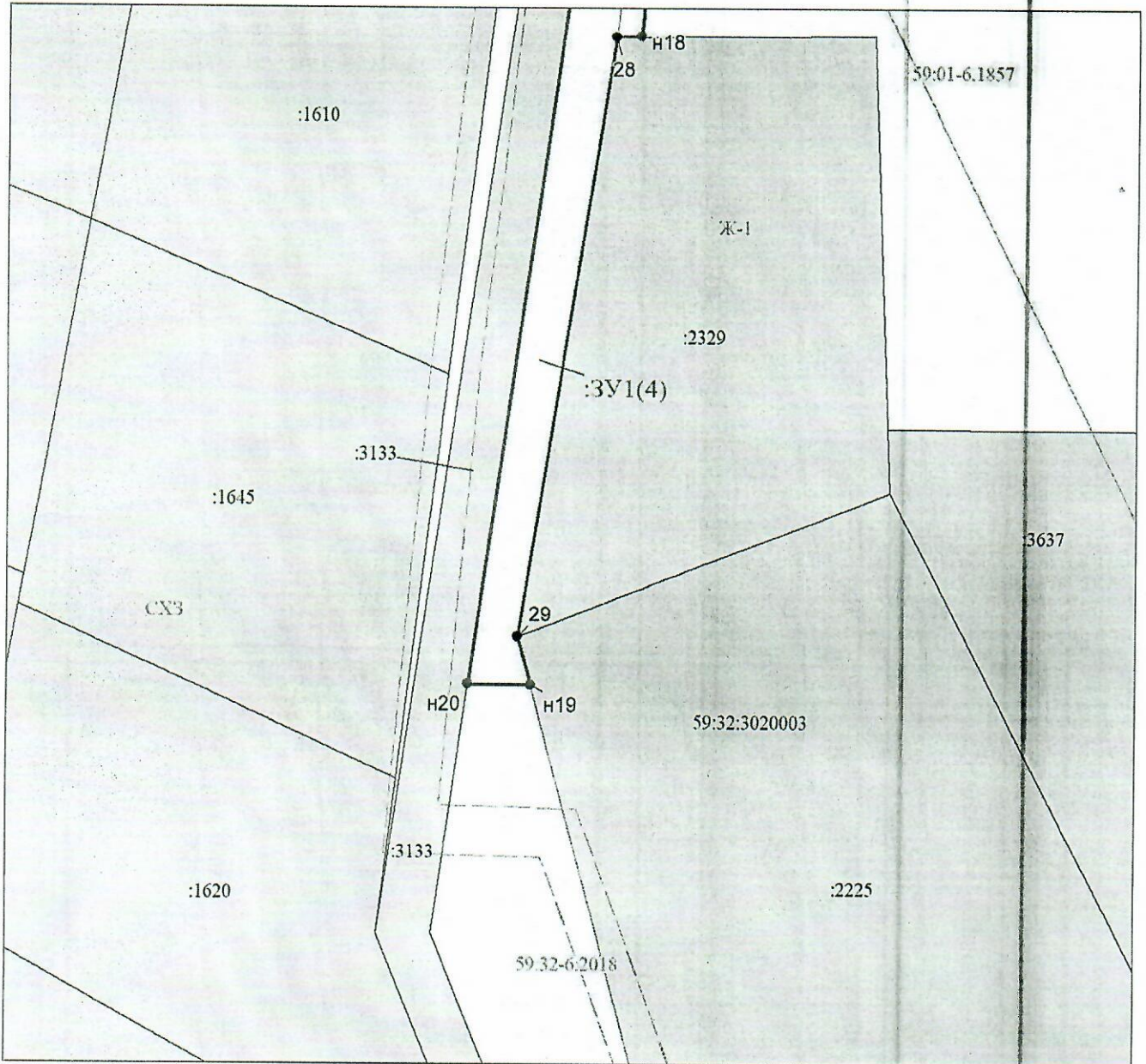
Заявитель: АО "Газпром газораспределение Пермь" по доверенности А.К. Порубов  
(подпись, расшифровка подписи)  
МП (для юридических лиц и индивидуальных предпринимателей)





Масштаб 1:1000





Масштаб 1:500